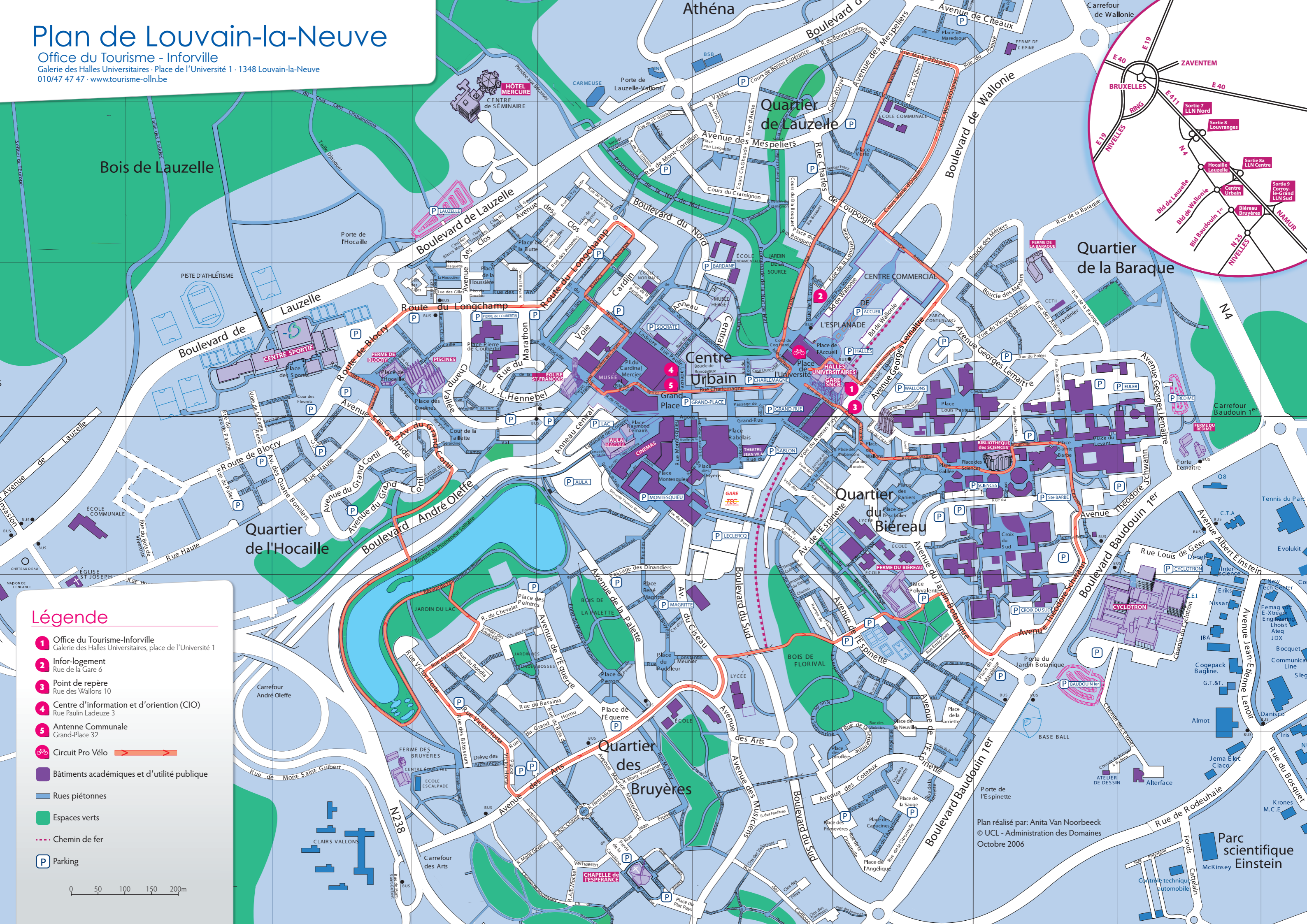









Plan de Louvain-la-Neuve

Office du Tourisme - Inforville

Galerie des Halles Universitaires - Place de l'Université 1 · 1348 Louvain-la-Neuve
010/47 47 47 · www.tourisme-olln.be



Légende

- 1** Office du Tourisme-Inforville
Galerie des Halles Universitaires, place de l'Université 1
- 2** Infor-logement
Rue de la Gare 6
- 3** Point de repère
Rue des Wallons 10
- 4** Centre d'information et d'orientation (CIO)
Rue Paulin Ladeuze 3
- 5** Antenne Communale
Grand-Place 32
-  Circuit Pro Velo 
-  Bâtiments académiques et d'utilité publique
-  Rues piétonnes
-  Espaces verts
-  Chemin de fer
-  Parking

0 50 100 150 200m

Plan réalisé par: Anita Van Noorbeeck
© UCL - Administration des Domaines
Octobre 2006

Parc scientifique Einstein
McKinsey

INDEX DES RUES

A	
Accueil (place de l’)	D6-D7
Agora	E6
Angélique (rue de l’)	G7
Angélique (place de l’)	G8
Anneau Central	D5-D6-E5
Annettes (rue des)	D4-D5
Aquarelles (sentier des)	F4
Arc (venelle de l’)	D4
Archimède (rue)	E8
Architectes (drève des)	G4
Ardennais (rampe des)	E6
Ardennais (terrasse des)	E6
Argayon (clos de l’)	C5
Ariane (traverse)	C7
Artisans (rue des)	D8
Arts (carrefour des)	G4
Arts (avenue des)	F5-F6-G6
Athéna (avenue)	A6-B5-B6
Aulne (rue d’)	C6-B6
Aula (terrasse de l’)	E5
Aula (traverse de l’)	E5
Aurore (parc de l’)	B8

B	
Bailly (cortil du)	E3
Baraque (rue de la)	D8-C8
Baraque (ferme de la)	D8
Baraque (verger de la)	D8-D9
Bardane (chemin de la)	D5-D6
Bardane (rue de la)	D5
Basse (rue)	E5
Bassinia (rue du)	F4-F5
Bâtisseurs (rue des)	G4-F4
Batty (rue du)	D4
Baudouin 1er (boulevard)	H7 à E9
Baudouin 1er (carrefour)	E10
Bécasses (pendée aux)	A3-B3-B4
Bia Bouquet (chemin du)	C6
Bia Bouquet (cours du)	C6
Bia Bouquet (place du)	C6
Biéreau (ferme du)	F7
Biéreau (scavée du)	E6-E7-F7-F8
Biéreau (sentier du)	E6-F7
Blancs Chevaux (rue des)	D5-C5
Blancs Mousins (clos des)	C4
Blocry (ferme de)	D3
Blocry (route de)	E2-E3-D3
Bois Becquet (sentier du)	A1-A3
Bois du Luc (rue du)	F4-G5
Bois du Notaire (barrière du)	C4
Bologne (rue de)	D6
Bonne-Espérance (cours de)	B6
Bonne-Espérance (rue de)	B6
Borains (cour des)	E7
Bosquet (rue du)	F10-G10
Brabançons (place des)	E7
Brias (taille)	A2
Bruyères (rue des)	E5-F5
Buissons (rue des)	D6
Buret (rue du)	E5
Butte (place de la)	C4

C	
Cantilène (parvis de la)	G5
Capucines (place des)	G7
Cardijn (voie)	D5-C5
Cardijn (sentier)	D5-C5
Car d’Or (voie du)	F5
Carillonneurs (clos des)	H6
Castinia (rue du)	D3-D4
Cattelain (fonds)	GH9
Champ Vallée	D4-E4
Charlemagne (rue)	D5
Charlier à la Jambe de Bois (chemin)	C6-B6-B7
Chaufferie (chemin de la)	E8
Chavée (rue Achille)	G5
Cheval Bayard (rue du)	D4
Cheval d’Arçons (rue du)	D3-E3
Cheval Godin (rue du)	D3
Chevalet (rue du)	F4
Chinels (rue des)	D4
Ciboulette (cour de la)	G7
Cinq Cent Cinquantième (sentier du)	B1-B2-B4-C4
Ciseau (avenue du)	F5-F6
Cîteaux (avenue de)	B7-B8
Citronnelle (rue de la)	G7
Clerlande (allée de)	A1
Clairvaux (rue de)	A8-B7
Clé des Champs (la)	C5
Clos (avenue des)	D4-C4-C5
Colimaçon (tienne du)	E6-F6
Collège (rue du)	E7-F7
Compas (rue du)	E8
Condruziens (rue des)	D7
Congrès (esplanade des)	E5
Coq Hardi (cortil du)	D6
Coteaux (avenue des)	H5-G6-G7
Coulonneux (passage des)	E2-E3
Couvent (rampe du)	E3-E4
Cramignon (chemin du)	C6
Cramignon (cours du)	C5-C6
Croix du Sud	E8
Croix du Sud (rue de la)	F7-F8-E8
Cyclotron (chemin du)	E8-E9-F9

D	
De Coster (rue Charles)	G5-6
De Coubertin (place Pierre)	D4
Décrets (chemin des)	E5
Dédale (ruelle)	E7
Defrecheux (sentier)	C6
de Geer (rue Louis)	E9
de Vismes (rue J.M.)	E2
Dewandelaer (sentier Franz)	C7
Dinandiers (passage des)	F5-E5
Discobole (rue du)	D2-D3
Djauquet (taille)	B3-C3
d’Oignies (cours et rue Marie)	B7-C7
Doudou (clos du)	D4
Doyens (place des)	E6
Durendal (cour)	D6

E	
Échassiers (rue des)	D4
Einstein (av. Albert)	E9-F10
Élevage (rue de l’)	H3
Épine (ferme de l’)	B8
Équerre (avenue de l’)	F4-F5
Équerre (place de l’)	F5-G5
Ergot (passage de l’)	D6
Escholier (place de l’)	E7
Ésopé (traverse d’)	E6
Espinette (av. de l’)	E7-E6-F6-F7-G7
Espinette (porte de l’)	G8
Esplanade (rue de l’)	D4-E4
Étoiles (chemin des)	F8-G9
Europe (sentier de l’)	B1-C1-D1-E1

F	
Facteur (rue du)	D8
Fanfares (rue des)	G6
Faudes (taille des)	B1-B2-C2
Fil à Plomb (chemin du)	F4-F5
Fifres (clos des)	H6
Fleming (avenue Alexander)	F11
Fleurêts (cour des)	D3
Floribois (rampe de)	F6-F7
Florival (chemin de)	F6
Fondeurs (chemin des)	F4
Forêt (chemin de la)	B6-B7
Frères Lumière (rue des)	E5
Froissart (rue Jean)	G5

G	
Galiée (place)	E7
Gare (rue de la)	D6
Garennnes (pente des)	A1
Gaumais (voie des)	E6
Génistroit (rue)	E10-E12
Gérardine (cortil)	E4
Gevers (rue Marie)	G4
Gheude (cours Charles)	C6
Gilles (clos des)	D3-D4
Gilles (rue des)	D4
Gilly (chemin de)	C9-D9-E9
Giroflées (place des)	F7
Goës (rue Émile)	F7
Goria (sentier du)	F6-F7
Gouyasse (clos)	C4
Gramme (rue Zénobe)	D8-E8
Granbonpré	F11-F12-G12
Grand Mitan (rue du)	F2
Grand-Place	D5
Grand-Rue	E6-D6
Grand Cortil (avenue du)	E3-E4
Grand Hornu (rue du)	G4-F4-F5
Graveurs (chemin des)	F4
Grevisse (rue Maurice)	G5-G6
Grillons (cortil des)	E3

H	
Haguette (clos de la)	D4
Halles (galerie des)	D6
Hangar à ballons (chemin du)	G8-9
Hanse (rue Joseph)	G5
Harmonies (rue des)	H6
Haute (rue)	D3-E3-E2-F1
Haute Bone (rue de la)	C5
Hennebel (av. Jean-Libert)	D4
Hennuyers (voie des)	D7
Herse (rue de la)	F7
Hesbignons (voie des)	E6-E7
Hocaille (porte de l’)	C3-D3
Hocaille (place de l’)	D3
Hocaille (rue de l’)	D3-D4-D5
Horta (place Victor)	G4
Horta (rue Victor)	G4-F4
Houe (rue de la)	F7

Houssière (place de la)	D4
Houssière (rue de la)	D4

I	
Invasion (rue de l’)	E1

J	
Jardin Botanique (avenue du)	E7-F7-F8
Jardin Botanique (porte du)	F8
Jardinier (rue du)	D8
Jeu de Paume (rue du)	E2

L	
Lac (rue du)	E4
Lac (raccourci du)	D3-E3
Ladeuze (rue Paulin)	D5
Laid Burnia (rue du)	F11
Lanterne Magique (rue et ruelle de la)	E5-E6
Lariguette (chemin Jean)	C5-C6
Lariguette (place Jean)	C6
Lauzelle (avenue de)	E1
Lauzelle (boulevard de)	E1 A7
Lauzelle (carrefour de)	A8
Lauzelle (ferme de)	A7
Lauzelle-Quatre-Vents (porte de)	B7
Lauzelle-Vallon (porte de)	B7
Lavoisier (rue)	D7
Lemaire (place Raymond)	E5
Lemaître (av. Georges)	E9-D9-D8-D7-E7
Lemaître (porte)	E9
Lenoir (rue Jean-Etienne)	F9
Levant (place du)	E8-E9
Liégeois (rue des)	E7
Longchamp (route du)	D4-D5-C5-E5
Longue Haie (rue de la)	D6-D7-C7
Loupoigne (rue Charles de)	C6-C7
Luxembourg (sentier du)	E7

M	
Magritte (place René)	F5
Magritte (rue René)	F5
Maeterlinck (avenue Maurice)	G5
Maignret (chemin du Commissaire)	G6
Maître de Flémalle (fond du)	F5-F6
Malaise (rue de la)	G1
Malaise (chemin de la)	F1-G1
Marathon (rue du)	D4
Maredsous (place de)	B7
Maredsous (rue de)	B7
Marjolaine (rue de la)	F7-F8
Marjolaine (place de la)	F8
Ménagères (sentier des)	D7-D8
Ménétriers (sentier des)	F11
Mercier (place du Cardinal)	D5
Mercier (rue du Cardinal)	D5
Més (fond des)	F11
Mespelièrs (avenue des)	C5-C6
Métiers (boucle des)	C8-D8-D7
Meunier (rue Constantin)	E7
Michaux (rue Henri)	G5
Minckelers (voie)	D8-E8
Mockel (rue Albert)	G5-H5
Molons (clos des)	C4
Molons (rue des)	C4
Monnet (avenue Jean)	A8-A9
Montauban (chemin de)	H5
Mont-Cornillon (route de)	C5
Montesquieu (place)	E5
Montesquieu (rue)	E5
Mont-Saint-Guibert (rue de)	F3-G3-H3
More (desserte Thomas)	E5
Moulin sart (chemin de)	G4-H4

N	
Namur (rue de)	H4-H5
Neufmoustier (rue de)	C7
Neuville (rue de la)	E6-F6-F7
Neuville (passage de la)	E6
Neuville (place de la)	F7-G7
Nord (boulevard du)	CD5-D6
Nuit de Mai (promenade de la)	C5-C6-D6

O	
Oleffe (boulevard André)	E3-E4-F3
Oleffe (carrefour André)	F2-F3
Ondines (place des)	D4
Orval (cours d’)	C6-B7
Outremeuse (rue d’)	H5

P	
Pachis (rue du)	C4-D4
Palette (avenue de la)	E5-F5
Palier (avenue du)	E2-E3
Paniers (place des)	E7
Pape (pont du)	F1
Pâques (fond Jean)	F11-G11
Paradis (rue du)	D4-D5-C5
Pascal (place Blaise)	D5
Pasteur (place Louis)	D7
Peintres (place des)	F4
Pépin (ruelle du)	D8
Perron (place du)	F5
Perron (rue du)	F5
Petite Reine (voie de la)	D2-E2
Plat Pays (place du)	H5
Plisnier (rue Charles)	H5
Picardie (impasse de)	E7
Plantoir (rue du)	F7
Poètes (place des)	G5
Poètes (rue des)	G5
Point du Jour (scavée du)	F3-F4-G4
Poirier (rue du)	D8
Polyvalente (place)	F7
Pommiers (rue des)	D8
Pont Neuf (rue du)	E7
Potier (rue du)	C8-D8
Prieuré (rue du)	B8
Prieuré (chemin du)	B8
Primevères (place des)	G7
Primevères (rue des)	G7
Promenade de la nuit de Mai (la)	C5-C6-D6
Puddleur (place du)	F5

Q	
Quatre Bonniers (av. des)	E2-E3
Quetelet (rue Adolphe)	F8

R	
Rabelais (place)	E6
Rabelais (rue)	D6-E6
Ramée (rue de la)	C6-C7
Râteau (impasse du)	F6
Recteur (allée du)	D5-C5-C6
Rédimé (ferme du)	E9
Redouté (rue Pierre-Joseph)	E4-5
Rêverie du Promeneur Solitaire	EF3-EF4-EF5
Rieu (chemin du)	E3
Rodeuhaie (rue de)	G9-F10
Roman Pays (voie du)	D7-E6
Roncevaux (boucle de)	D6
Rondes Bosses (jardin des)	F4
Rondia (rue du)	F4
Rouge-Cloître (chemin du)	B7-B8

S	
Sablon (rue du)	E6
Sages (chemin des)	D5
Sainte-Barbe (place)	E8
Sainte-Gertrude (avenue)	D3-E3
Saint-Eloi (ruelle)	E7
Saint François (parvis)	E5
Saint-Ghislain (rue de)	C5
Saint-Ghislain (sentier de)	C5
Saint-Grégoire (rue de la)	D3
Saint-Hubert (galerie)	DE6
Saint-Médard (chemin de)	F4-G4
Sarcloir (rue du)	F7
Sarriette (cour de la)	G7
Sarriette (passage de la)	F7-F8
Sarriette (place de la)	F7
Sarriette (rue de la)	F7-F8
Sauge (place de la)	G7
Saxophone (chemin du)	G6
Sonneurs (clos des)	H6
Schwann (av. Théodore)	F8-E8-E9
Sciences (place des)	E7-E8
Serpentine (rue de la)	F6-F7-G6-G7
Serres (clos des)	D9
Siebert de Gembloux (rue)	H5
Sonneurs (piste des)	H7
Souille (passage de la)	D4
Source (jardin de la)	C6-D6
Sports (place des)	D3
Sports (rue des)	D3
Sud (boulevard du)	EF6GH6

T	
Taillette (cour de la)	E4
Taillis (rue du)	C6-C7
Tchantchès (clos)	C4
Teilhard de Chardin (rue)	E7
Templiers (chemin des)	B6-C6
Thiry (rue Marcel)	G5
Tisserands (rue des)	C8-D8
Trigones (chemin de)	G6
Trimousettes (clos des)	C4-C5
Troisfontaines (cours de)	B8
Try Martin (rue du)	C4

U	
Université (place de l’)	D6

V	
Val (rampe du)	D3-E4-E5
Valduc (cours de)	B6-C6
Val-Saint-Lambert (rue du)	B7-C7
Verhaeren (avenue Emile)	G4-G5
Verte (place)	C7
Verte Voie	D6-C6-C7-B7
Vieux Chemin de Namur	H4
Vieux Quartier (voie du)	D8
Villers (rue de)	B7
Violettes (rue des)	H7
Violoneux (clos des)	G6
Vismes (rue de la Capitaine J.M. de)	E2

Viveroux (chemin de)	B1-B2-A2
Viveroux (rue du Bois de)	E2

W	
Wallonie (boulevard de)	CD7-8
Wallonie (carrefour de)	B8
Wallons (place des)	E7
Wallons (rue des)	D6-E7
Warlongbroux (chemin de)	A3-A4-B4

Y	
Yourcenar (rue Marguerite)	G5

BÂTIMENTS ACADÉMIQUES

1.	
Marc DE HEMPTINNE	
CYCLOTRON - CENTRE CERFAUX-LEFORT	
Physique, Astronomie, Mathématiques, Génie chimique	
Chemin du Cyclotron 2	
Chimie nucléaire	

2.	
VINCI (FSA)	
Architecture, constructions et labo de Génie civil	
Place du Levant 1	

3.	
MAXWELL (FSA)	
Electrotechnique, télécommunication et hyperfréquences	
Place du Levant 3	

3a.	
EULER	
Centre technologique et pôle d’attraction interuniversitaires	
Avenue Georges Lemaître 4 & 6	

4.	
STEVIN (FSA)	
Mécanique thermodynamique et turbomachines	
Place du Levant 2	

5.	
REAUMUR (FSA)	
Traitement des minerais, métallurgie, minéralogie et géologie	
Place Ste-Barbe 2	

6.	
AUDITOIRES Ste-BARBE (FSA)	
Place Ste-Barbe 1	
SECRETARIAT DE LA FACULTÉ DES SCIENCES APPLIQUÉES (FSA)	
Rue Archimède 1	

7.	
BIBLIOTHÈQUES DES SCIENCES EXACTES	
Place des Sciences 3	

8.	
SECRETARIAT DE LA FACULTÉ DES SCIENCES AUDITOIRE GEORGES LEMAÎTRE (AUD. SCIENCES)	
Place des Sciences 2	

9.	
MERCATOR	
Géographie	



Plan malin des parkings

de Louvain-la-Neuve



Trouvez facilement
une place de parking
à Louvain-la-Neuve

Editeur responsable : B. Jacob - avenue des Combattants 35 - 1340 - Offignies



Les parkings en zone bleue

Vous pouvez y stationner
gratuitement pendant 2h,
du lundi au vendredi
de 8h00 à 19h00
avec l'apposition du disque
de zone bleue réglementaire.

Deux exceptions :
Parking Blocry et Place Polyvalente



Disque bleu réglementaire (U.E.)

Parkings malins = parkings gratuits

Une ville piétonne accueillante !

“ Ce plan, réalisé à l'initiative de la Ville, vous aidera à trouver facilement une place de parking à Louvain-la-Neuve. Il reprend également l'ensemble des lignes et arrêts d'autobus. Vous pourrez ainsi vous déplacer sans souci dans notre belle ville et découvrir de nombreux commerces accueillants, des restos et tavernes sympas, de nombreuses offres culturelles et sportives, plusieurs centres commerciaux et bien d'autres activités pour vous enchanter ! Nous vous y attendons ! ”

L'échevin du commerce,
Cédric du Monceau



Le Bourgmestre,
Jean-Luc Roland

Principaux parkings à Louvain-la-Neuve

Légende

- P Zone bleue dans les quartiers (suivant indications présentes sur les panneaux)
- Parkings gratuits accessibles à tous
- Parkings UCL gratuits accessibles à tous
- Parkings payants - Société "Les Parkings de L'esplanade"
- Parkings UCL-Zone B (gratuits pour tous en soirée après 19h et hors année académique ; accessibles seulement aux membres UCL en journée via une vignette)
- Parkings UCL-Zone A2 (non couverts, contrôlés, réservés à la communauté universitaire et accessibles via un abonnement)
- Parkings UCL-Zone A1 (couverts, contrôlés, réservés à la communauté universitaire et accessibles via un abonnement)
- Arrêt d'autobus
- 20/31 Lignes des bus
- Office du tourisme - Inforville
Forum des Halles

- ### Lignes des bus
- C** Conforto LLN - Wavre - Bruxelles
 - Cbis** Conforto Bis LLN - Woluwe - Zaventem
 - 1** Rapido Ottignies - LLN - Jodoigne
 - 3** Rapido Waterloo - Ottignies - LLN
 - 4** Rapido LLN - Nivelles
 - 6** Rapido LLN - Grez - Hamme-Mille
 - 11** Ottignies - LLN - Einstein - Fleming
 - 20** Ottignies - LLN - Wavre
 - 21** LLN - Dion Valmont
 - 31** Ottignies - LLN
 - 33** LLN - Eghezée
 - 34** LLN - Chastre

